

LEGENDA

- SO 01 - osa koleje
- SO 01 - směrová a výšková úprava
- SO 02 - trativod
- SO 04 - hrana komunikace
- PS 01 - zabezpečovací kabelizace
- SO 06 - napájení
- zaměření terénu





PS 01 výstražník se závorou

LEGENDA PLOCH

- SO 03 - komunikace - živice
- SO 03 - chodník - dlažba
- SO 03 - přístup k RD - štěrk
- SO 04 - silnice - živice
- SO 04 - místní komunikace, sjezd - živice
- SO 04 - chodník - dlažba
- SO 04 - chodník - signální a varovný pás - dlažba

č. bodu	x	y	popis
301	650032,556	1032962,143	přejezdová konstrukce
302	650024,920	1032965,643	přejezdová konstrukce
303	650035,113	1032968,647	hrana vozovky
304	650029,926	1032971,197	hrana vozovky
305	650023,866	1032958,894	hrana vozovky
306	650030,340	1032958,459	hrana vozovky
307	650021,857	1032958,212	hrana vozovky
308	650019,616	1032959,316	hrana vozovky
309	650018,467	1032956,983	hrana vozovky
310	650019,992	1032956,232	hrana vozovky
311	650021,662	1032954,421	hrana vozovky
312	650026,873	1032951,931	hrana vozovky
313	650030,605	1032952,264	hrana vozovky
314	650039,723	1032950,607	hrana vozovky
315	650042,525	1032949,733	hrana vozovky
316	650042,568	1032949,713	hrana vozovky
317	650043,659	1032952,147	hrana vozovky
318	650040,492	1032953,566	hrana vozovky
319	650036,924	1032954,673	hrana vozovky
320	650031,776	1032955,608	hrana vozovky
321	650028,605	1032971,848	hrana chodníku
322	650028,182	1032971,617	hrana chodníku
323	650025,964	1032967,115	hrana chodníku
324	650027,555	1032966,386	hrana vozovky
325	650025,898	1032963,244	hrana vozovky
326	650024,396	1032963,932	hrana chodníku
327	650022,296	1032959,668	hrana chodníku
328	650020,369	1032960,617	hrana chodníku
329	650019,682	1032959,448	hrana chodníku
330	650018,230	1032961,298	hrana chodníku
331	650019,305	1032961,957	hrana chodníku
332	650018,671	1032962,245	hrana chodníku
333	650045,561	1032962,775	zpevněná plocha u RD
334	650041,471	1032964,642	zpevněná plocha u RD
335	650042,714	1032967,372	zpevněná plocha u RD
336	650046,807	1032965,504	zpevněná plocha u RD
337	650034,505	1032966,914	přístup k RD
338	650034,795	1032967,661	přístup k RD
339	650041,821	1032963,500	přístup k RD
340	650041,435	1032964,563	přístup k RD



INVESTOR STAVBY:		Správa železnic s.o., Dlážďená 1003/7, 110 00 Praha 1				
OBJEDNATEL PROJEKTU:		Správa železnic s.o., Stavební správa východ, Nerudova 1, 772 58 Olomouc				
		VED. PRACOVIŠTĚ:	Lubomír Tůma		ZAK. ČÍSLO: 20-046-30-211	SOUPRAVA Č.:
		HIP:	Jaromír Kicler			
		ODP.PROJ.:	Radek Hybner		DATUM: 7/2020	
		NAVRHL:	Radek Hybner			
		KONTROLOVAL:	Libor Habrnál			
STAVBA:		Výstavba PZS přejezdu P5387 v km 12,607 trati Hradec Králové - Turnov			STUPEŇ: DSP+PDPS	
Část: SO01 Přejezd v km 12,607 (P5387) - Železniční svršek SO03 Přejezd v km 12,607 (P5387) - Železniční přejezd		SO02 Přejezd v km 12,607 (P5387) - Železniční spodek SO04 Přejezd v km 12,607 (P5387) - Komunikace, chodníky			MĚŘÍTKO: 1:100	
Výkres: Půdorys					ČÁST: D.2.1	
					PŘÍLOHA: 3.	